

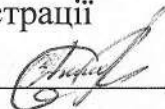
Черкаська обласна державна адміністрація
Управління екології та природних ресурсів

ПРОЕКТ СТВОРЕННЯ
гідрологічного заказника місцевого значення
"Верхній Чумгак"

орієнтовною площею 33,5 га в адмінмежах с. Кононівка, Шрамківської сільської
ради, Золотоніського району, Черкаської області

Упорядник:

головний спеціаліст відділу земельних
та водних ресурсів, заповідної справи,
Управління екології та природних
ресурсів Черкаської обласної державної
адміністрації

 С. М. Аксютко
" 20 " 01 2023 р.

Черкаси – 2023

ЗМІСТ

Клопотання гр. Розанова О. В. від 09.12.2022	3
Обґрунтування необхідності створення об'єкту природно-заповідного фонду	4
Інформація Головного управління Держгеокадастру у Черкаській області від 04.01.2023 № 13-23-0.2-54/2-23 щодо правового статусу земельної ділянки	7
Рішення Шрамківської сільської ради від 11.11.2022 № 26-2V/III «Про погодження створення нових об'єктів природно-заповідного фонду заказників місцевого значення»	9
Лист Золотоніської районної військової адміністрації від 27.12.2022 № 01-01-20/3217 щодо створення гідрологічного заказника місцевого значення "Верхній Чумгак"	10
Картографічний матеріал	11

Голові Черкаської обласної державної адміністрації

Табурець Ігору Івановичу

Житель с.Кононівка, Золотоніського району

Розанов Олександр Володимирович

с.Кононівка, вул. Кальонова, буд.36

+380632005360

sasarozanov2003@icloud.com

Клопотання


Прошу дати погодження на оголошення нових об'єктів природно-заповідного фонду України в межах Шрамківської територіальної громади, Золотоніського району, Черкаської області:

- ландшафтний заказник місцевого значення «Ковалівка» площею 37,9 га
- гідрологічний заказник місцевого значення «Верхній Чумгак» площею 33,5 га

Наукові обґрунтування, погодження Шрамківської сільської ради та картографічні матеріали додаються.

9 грудня 2022р

Розанов Олександр Володимирович



НАУКОВЕ ОБГРУНТУВАННЯ

доцільності створення гідрологічного заказника місцевого значення

«Верхній Чумгак»

(Шрамківська об'єднана територіальна громада, Золотоніський район,
Черкаська область)

Загальні відомості. Проектований об'єкт природно-заповідного фонду – гідрологічний заказник місцевого значення – знаходиться на північ від села Кононівка, Золотоніського району, Черкаської області. Географічні координати: 50°12'15.5"N 32°05'42.3"E. Площа заказника – 33,50 га.

Межі об'єкту. Північна межа заказника співпадає із адміністративною межею Черкаської та Київської області. На півдні заказник обмежений ґрунтовою греблею, по якій проходить дорога в напрямку села Кононівка. Зі сходу та заходу заказник межує з приватними земельними ділянками. По всьому периметру заказника – добре наїжджена ґрунтова дорога.

Підпорядкування. Шрамківська сільська рада, Золотоніського району Черкаської області

Адміністративне розташування об'єкта. Черкаська область, Золотоніський район, Шрамківська сільська громада

Мета створення. Витоки малих річок є пріоритетними об'єктам для створення природно-заповідних територій та формування екологічної мережі України. Метою створення заказника є забезпечення збереження витoku річки Чумгак. Охорона типової екосистеми степового поду – осередку ряду регіонально рідкісних та занесених до Червоної книги України видів тварин та рослин, та сталого використання сільськогосподарських угідь. В південній ділянці заказника знаходиться не працююча водокачка, що слугувала для перекачування води через греблю в русло річки. В північній частині урочища розміщені заплавні луки, на яких розливається річка, та кілька дрібних тимчасових водойм, що пересихають в посушливі роки. Ці осередки забезпечують збереження рівня води в річці, та високого рівня біологічного різноманіття заказника. Природно-заповідний об'єкт призначений виконувати екологічні, природоохоронні, відтворювальні, народногосподарські функції.

Ґрунти. Чорноземи солонцюваті на лесових породах.

Загальна характеристика біорізноманітності. На проєктивній площі заказника знаходиться місце витoku головної річкової артерії громади – річки Чумгак, на яких зростає більше 40 видів водно-болотної рослинності та гніздиться до 15 видів птахів. Ландшафти і рослинний покрив урочища «Верхній Чумгак» є типовими для рівнинної частині Лівобережного придніпров'я. Вони репрезентують видолінки старих водотоків, де складаються умови для формування лучно-степової рослинності в умовах близького залягання ґрунтових вод, що створює умови для засолення ґрунтів та зростання рослин-галофітів.

Основні площі урочища репрезентують угруповання остепнених лук із домінуванням тонконогу лучного, пірію звичайного. Флористичне ядро утворює типове лучно-степове різнотрав'я: конюшина лучна, люцерна

румунська та хмелевидна, лядвенець український, горошки мишачий та волохатенький, вовчуг польовий, парило звичайне, любочки осінні, подорожники середній та лацентовистий, вероніка австрійська, зірочник злаковидний, роговик ланцетовидний, перстач сріблястий, жовтець багатоквітковий, молочаї прутковидний і Сегієрів та ін. Звичайними для таких ділянок є цінні лікарські рослини: деревій звичайний, звіробій звичайний, цикорій звичайний, підмаренник руський та ін. Спорадично поширена на даній території мало поширена в Черкаській області рослина – відкаслик (карліна) Біберштейна.

Серед безхребетних відмічені комахи ряду клопи – щитник ягідний, щитник італійський; *Rhyparochromus vulgaris*; двокрилі - *Syricta pipiens*, *Ectophasia crassipennis*, *Scathophaga stercoraria*; метелики – білан ріп'яний, сонцевик павиче око, сонцевик адмірал, цитринець, нічниця соняшникова, лучний метелик; прямокрилі - *Phaneroptera nana*; рівнокрилі - *Stictocephala bisonia*; жуки – сонечко тополеке, сонечко семикрапкове, сонечко арлекін, *Anthocomus rufus*, *Larinus turbinatus*; перетинчастокрилі оса європейська паперова та пильщик рапсовий; бабки - тонкочеревець жовтий. .

У плескатих зниженнях та на периферійних смугах обводнених ділянок формуються угруповання лисохвосту тростинового, костриці лучної, у флористичному складі яких типовими є вологолюбні види – герань лучна, суховершки звичайні, вербозілля звичайне, розхідник звичайний, перстач повзучий, жовтець отруйний та ін. На знижених у рельєфі ділянках формуються угруповання галофітної рослинності з домінуванням костриці східної, осоки дводомної, ситника Жерарда. Фоновим видом таких ценозів є конюшина суницевидна. В травні-червні спостерігається цвітіння пальчатокорінника м'ясочервоного, що внесений до Червоної книги України.

Помірне викошування рослинного покриву для сінозаготівлі на даній території значною мірою регулює наступ чагарників на лучну рослинність, однак і обумовлює значну участь у формуванні травостою нітрофілів, що призводить до забур'янення, а саме: миколайчиків звичайних, будаків кучерявого та акантовидного, кропиви дводомної, злинок канадської та гострої, льонку звичайного, мишю зеленого та ін.

На всій території заказника відмічені поодинокі високі кущі маслинки вузьколистої та терену (до 220-280 см).

Територія проєктованого заказника є місцем вселення адвентивних видів – ваточника сірійського та золотарника канадського, що у перспективі потребуватиме розробку плану дій з боротьби з біоінвазією.

Під час досліджень у вересні 2022р. на території урочища «Верхній Чумгак» виявлені у складі орнітофауни види, занесені до Червоної книги України – лунь лучний та сорокопуд сірий, та регіонально рідкісні для Черкаської області боривітер звичайний, сапсан та осоїд; регіонально рідкісна комаха - богомол звичайний; ящірка прудка, вуж звичайний, борсук та часничниця, які захищаються Бернською конвенцією. Територія заказника є важливим рефугіумом для мисливської фауни: кабана дикого, зайця сірого, лисиці звичайної.

Фактори ризику. Головною небезпекою для збереження унікального місця витоку ріки та заплавних луків є — розорювання схилів на цих землях, передача прилеглих земель у приватну власність для сільськогосподарського товарного виробництва. Також серед небезпек є викорчування зелених насаджень із суміжних земельних ділянок водоохоронної зони. Влаштування несанкціонованих смітників.

Заключення. Враховуючи показники гідрологічної, ландшафтної, ботанічної, зоологічної репрезентативності та унікальності даної території та зважаючи на її народногосподарську цінність доцільно забезпечити її охорону у статусі гідрологічного заказника місцевого значення «Верхній Чумгак». Серед факторів ризику для даної місцевості слід указати порушення та заорювання у водоохоронні межі. Крім того, екосистема може серйозно постраждати внаслідок розорювання, яке вже знищило частину луків. Внаслідок господарської діяльності у 1984-1985 рр. утворено меліоративні канали, які значно понизили рівень води в руслі, тому доцільно перекрити сполучення каналів з руслом. Рекомендується протипожежний захід — викошування 30% очеретяних заплав із смугами шириною 30м, та режим помірного викошування луків, що протидіятиме заростанню чагарниками. У південній ділянці заказника доцільно здійснити гідротехнічні заходи для покращення водопрохідності русла.

Асистент кафедри екології та зоології
Київського національного університету
імені Тараса Шевченка, канд.біол.наук
Студент ННЦ «Інститут біології та медицини»
Київського національного університету імені
Тараса Шевченка
Студентка ННЦ «Інститут біології та медицини»
Київського національного університету імені
Тараса Шевченка
Підписи О.Розанова та Д.Ларіонової засвідчую:
Заст. директора ННЦ «Інститут біології та медицини»
Київського національного університету імені
Тараса Шевченка

Ю.Проценко

О.Розанов

Д.Ларіонова

О.Короткий

24.X.22

Пров.наук.співр національного
природного парку «Пирятинський», канд.біол.наук

А.Подобайло

Підпис А.Подобайла засвідчую:

Директор ННЦ «Пирятинський»

М.Варява



**ДЕРЖГЕОКАДАСТР
ГОЛОВНЕ УПРАВЛІННЯ ДЕРЖГЕОКАДАСТРУ У ЧЕРКАСЬКІЙ ОБЛАСТІ**

вул. Смілянська, 131, м. Черкаси, 18008, тел. (0472) 55 50 35, e-mail: cherkasy@land.gov.ua
Код ЄДРПОУ 39765890

04.01.2023 № 23-0.2-54/2-23

На № _____ від _____

Управління екології та
природних ресурсів Черкаської
обласної державної адміністрації

вул. Вернигори, 17,
м. Черкаси,
18008

38715482@mail.gov.ua

Про надання інформації

Головне управління Держгеокадастру у Черкаській області (далі – Головне управління) розглянуло лист Управління екології та природних ресурсів Черкаської обласної державної адміністрації від 26.12.2022 № 13535/02/10-04-18 (вх. № 13-3829/0/1-22 від 27.12.2022) щодо правового статусу земельних ділянок, зазначених на картографічних матеріалах, які були додані до вищевказаного листа та в межах повноважень надає інформаційні довідки.

Додаток: 2 арк. в 1 прим.

В.о.начальника

Оксана СІРОШТАН

Наталія Гриб

Пазинич Людмила Сергіївна

ГУ Держгеокадастру у Черкаській області
13-23-0.2-54/2-23 від 04.01.2023



05 01 23
56/02/10-04-18

ДЕРЖГЕОКАДАСТР
ГОЛОВНЕ УПРАВЛІННЯ ДЕРЖГЕОКАДАСТРУ У ЧЕРКАСЬКІЙ ОБЛАСТІ

Управління надання адміністративних послуг

вул. Смілянська, 131, м. Черкаси, 18008,
адреса для листування: вул. Центральна, 69, смт. Драбів, 19801,
тел. (04738) 30-4-43, e-mail: drabiv.ck@land.gov.ua

№ _____

на № _____

Головне управління
Держгеокадастру
у Черкаській області

ІНФОРМАЦІЙНА ДОВІДКА

Місце розташування земельної ділянки: Черкаська область, Драбівський район, в адміністративних межах Кононівської сільської ради (за межами населеного пункту)

Орієнтовна площа земельної ділянки, га: 33,5 га.

Форма власності: комунальна

Кадастровий номер: відсутній

Категорія земель – землі водного фонду

Угіддя: пасовища, ставки

Обмеження : відомості відсутні.

Довідка видана для пред'явлення за місцем вимоги.

Суміжний кадастровий номер: 7120685500:02:001:0919

Провідний спеціаліст відділу №1
Управління надання адміністративних
послуг Головного управління
Держгеокадастру у Черкаській області



Тетяна НЕЧАЄНКО



ШРАМКІВСЬКА СІЛЬСЬКА РАДА
ЗОЛОТОНІСЬКОГО РАЙОНУ ЧЕРКАСЬКОЇ ОБЛАСТІ
Р І Ш Е Н Н Я

11 листопада 2022 року

№ 26-2/VIII

Про погодження створення нових
заказників місцевого значення

З метою збереження біологічного та ландшафтного різноманіття, збільшення площі природно-заповідного фонду для збереження цінних природних територій та об'єктів рослинного та тваринного світу, керуючись пунктом «і» частини першої статті 15 Закону України «Про охорону навколишнього природного середовища», статтей 25, 51-53 Закону України «Про природно-заповідний фонд України», розглянувши клопотання жителя селища Кононівки Розанова Олександра Володимировича та ст. 26 Закону України «Про місцеве самоврядування в Україні» сільська рада


В И Р І Ш И Л А:

1. Надати погодження на створення нового ландшафтного заказника місцевого значення «Ковалівка» умовною площею 37,9 га., на території Шрамківської сільської ради за межами населеного пункту с. Ковалівка Золотоніського району Черкаської області та гідрологічного заказника місцевого значення «Верхній Чумгак» умовною площею 33,5 га., на території Шрамківської сільської ради за межами населеного пункту с. Кононівка Золотоніського району Черкаської області без вилучення земельних ділянок у власників та користувачів.

2. Рекомендувати громадянину Розанову Олександру Володимировичу звернутися з клопотанням та відповідними матеріалами до Черкаської обласної державної адміністрації для вирішення питання по суті.

3. Контроль за виконанням цього рішення покласти на постійну комісію з питань земельних відносин, будівництва, архітектури, охорони пам'яток, історичного середовища, комунальної власності, житлово-комунального господарства та благоустрою.

Сільський голова



Анатолій КУЛЯ

ЗГІДНО
ОРИГІНАЛОМ



ЗОЛОТОНІСЬКА РАЙОННА ВІЙСЬКОВА АДМІНІСТРАЦІЯ ЧЕРКАСЬКОЇ ОБЛАСТІ

вулиця Садовий проїзд, 5, м. Золотоноша, 19702, тел. 2-24-33

E-mail: zofordazva@gmail.com, 04061197@ck.gov.ua, web: <http://rda.zolorayon.gov.ua>, Код СДРПОУ 04061197

27.12.2022 № 01-01-20/3217

на № 13536/02/10-04-15 від 26.12.2022

Управління екології та природних ресурсів
Черкаської обласної державної адміністрації

Розглянувши лист Управління екології та природних ресурсів Черкаської обласної державної адміністрації від 26.12.2022 № 13536/02/10-04-15 враховуючи клопотання Розанова О.В. від 09.12.2022 щодо створення ландшафтного заказника місцевого значення «Ковалівка» та ландшафтного заказника місцевого значення «Верхній Чумгак» на території Шрамківської сільської ради Золотоніського району Черкаської області, Золотоніська районна військова адміністрація Черкаської області не заперечує щодо оголошення нових об'єктів природно-заповідного фонду ландшафтного заказника місцевого значення «Ковалівка» умовною площею 37,9 га, на території Шрамківської сільської ради за межами населеного пункту с. Ковалівка та гідрологічного заказнику місцевого значення «Верхній Чумгак» умовною площею 33,5 га, на території Шрамківської сільської ради за межами населеного пункту с. Кононівка.

Начальник

Ірина ТЕРНОВА

Вікторія Соколенко 0967049458



Кононовка

