

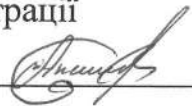
Черкаська обласна державна адміністрація  
Управління екології та природних ресурсів

**ПРОЕКТ СТВОРЕННЯ**  
**ботанічної пам'ятки природи місцевого значення**  
**"Балка Дубравка"**

орієнтовною площею 20,0 га в адмінмежах Гельмязівської територіальної  
громади Золотоніського району Черкаської області

Упорядник:

головний спеціаліст відділу земельних  
та водних ресурсів, заповідної справи,  
Управління екології та природних  
ресурсів Черкаської обласної державної  
адміністрації

 С. М. Аксютко  
" 13 " 03 2025 р.

Черкаси – 2025

## ЗМІСТ

Клопотання Київського еколого-культурного центру від 27.12.2024 № 44 щодо створення об'єкту природно-заповідного фонду	3
Обґрунтування необхідності створення об'єкту природно-заповідного фонду	4
Інформація Головного управління Держгеокадастру у Черкаській області від 12.03.2025 № 13-23-0.2-1638/2-25 щодо правового статусу земельної ділянки	8
Рішення Гельмязівської сільської ради від 18.12.2024 № 59-45/VIII «Про погодження створення об'єкту природно-заповідного фонду на території Гельмязівської сільської ради	9
Лист Золотоніської районної військової адміністрації від 13.03.2025 № 01-01-19/11 щодо створення ботанічної пам'ятки природи місцевого значення «Балка Дубравка»	10
Картографічні матеріали	11

Київський еколого-культурний центр  
Kiev ecological & cultural center



02218, Україна, Київ, вул. Райдужна, 31-48

Тел. ( 067)-715-27-90, (063)-507-29-84, E-mail:kekz-office@ukr.net Наш рахунок  
АТ Ощадбанк м. Київ, МФО 322669, код ЗКПО 24363925  
UA393226690000026006300839053

№ 44 від 27.12.24 р.

*Черкаська обласна військова адміністрація*

*Управління екології та природних ресурсів Черкаської ОДА*


*Клопотання*

Просимо створити ботанічну пам'ятку природи місцевого значення «Балка Дубравка» орієнтованою площею 20 га для охорони рослин, які занесені до Червоної книги України - горицвіту весняного (*Adonis vernalis*), шафрану сітчастого (*Crocus reticulatus*) біля с. Броварки Гельмязівської ОТГ, Золотоніського району Черкаської області. Територія не розпайована, не знаходиться в приватній власності та належить Гельмязівській ОТГ.

Обґрунтування, погодження землекористувача, схема додаються.

З повагою, Заслужений природоохоронець України, директор КЕКЦ Вл.Борейко

Черкаська обласна державна адміністрація  
14954/01/01-39 від 31.12.2024



## Обґрунтування

### створення ботанічної пам'ятки природи місцевого значення « Балка Дубравка »

Ботанічну пам'ятку природи місцевого значення « Балка Дубравка » орієнтованою площею 20 га пропонуємо створити для охорони рослин, які занесені до Червоної книги України - горицвіту весняного (*Adonis vernalis*) , шафрану сітчастого (*Crocus reticulatus*) біля с. Броварки Гельмязівської ОТГ, Золотоніського району Черкаської області. Територія не розпайована, не знаходиться в приватній власності та належить Гельмязівській ОТГ. Охоронна зона для ботанічної пам'ятки природи місцевого значення «Балка Дубравка » не доцільна .

Цілинний степ є невід'ємною частиною української ідентичності, і необхідно зробити все можливе, щоб зберегти це багатство для майбутніх поколінь. Тим більше, під час війни, коли Росія знищує природні пам'ятки на окупованій території.

Крім того ділянка має цінність як залишок українського великого степу та повинна охоронятися згідно Оселищної директиви ЄС (Директива 92/43/ЄЕС) «Про збереження природних оселищ та природної фауни і флори» як степова ділянка ( коди 6190, 6210, 6240 ,6250, 62С0), а також згідно Резолюції 4 Бернської конвенції (багаторічні трав'яні угруповання на вапняках та степи) , код Е1.2

Координати =  
49.9090,31.8148.

Вказаний регіон Лісостепу історично був вкритий лісами, але під впливом багатолітньої тисячолітньої господарської діяльності наразі являє собою комбінацію невеликих лісових масивів агроландшафтів та степових комплексів яружно-балочного рельєфу, до яких належить і територія об'єкту. Він характеризується великим флористичним різноманіттям. Флора даного об'єкту налічує більше 80 видів вищих рослин.

Характеристика шафрану сітчастого

Природоохоронний статус виду:

Неоцінений

Наукове значення:

Субсередземноморсько-малоазійський вид на пн.-сх. межі ареалу.

Ареал виду та його поширення в Україні:

Поширений у Центральній Європі, Середземномор'ї, Передкавказзі, пн. частині Зх. Закавказзя, Малої Азії. В Україні - Правобережний і Лівобережний Лісостеп, Степ. Адм. регіони: Кв, Чн, См, Вн, Чк, Кд, Дн, Пл, Хр, Дц, Лг, Од, Мк, Хс, Зп, Кр.

Чисельність та структура популяцій:

Популяції локальні, стрічкового типу, численні, повночленні. На Донецькому кряжі мають площу від 2 до 45 га з середньою щільністю 13-15 особин на м<sup>2</sup>.

Причини зміни чисельності:

Розорювання земель, надмірне випасання, рекреаційне навантаження, зривання на букети, весняне випалювання степів, вирубування лісів.

Умови місцезростання:

На степових схилах балок і річкових долин, серед чагарників, на узліссях та в дібровах (кл. *Quercus-Fagetae*). Характерний елемент степових угруповань кл. *Festuco-Brometea*. Повночленні популяції формуються переважно в лучно-степових угрупованнях союзу *Fragario viridis-Trifolium montani*. На справжніх степах союзу *Astragalo-Stipion* великі популяції не формуються, а на степових



пасовищах (союз Festucion valesiacae) трапляються поодинокі особини. Мезофіт.

Популяції шафрану сітчастого та інших рідкісних рослин там знаходяться у задовільному стані, вони регулярно квітнуть і плодоносять, спостерігається генеративне розмноження, а відповідно, і самовідновлення. Частина ділянки вкрита сухими типчаковими комплексами за участю пирію середнього, а також типчаково-різнотравними степами.

Територія тутешньої місцевості становить велику цінність і для збереження рідкісних видів грибів, зокрема зморшка степового.

Тут виявлено рідкісних комах: махаон, стрічкарка блакитна, джміль яскравий.

На нашу думку ділянка має величезне екологічне, естетичне, патріотичне, наукове значення та потребує охорону.

Враховуючи велику ботанічну цінність об'єкту, пропонуємо оголосити його ботанічною пам, яткою природи місцевого значення « Балка Дубравка »

з наступними заборонами:

1. Заборона забудови ,
2. Заборона розорювання ,
3. Заборона лісонасадження.

З метою підтримання популяцій ковили та інших рідкісних рослин на території пам, ятки природи треба проводити випас або сінокіс.

*Створення ботанічної пам, ятки природи місцевого значення « Балка Дубравка » здійснюється на виконання вимог Закону України « Про Основні засади ( стратегію) державної екологічної політики на період до 2030 року » та Постанови Кабінету Міністрів України від 5 серпня 2020 року № 695 « Про затвердження Державної стратегії регіонального розвитку на 2021-2027 роки », яка продовжує дію Постанови КМУ від 6 серпня 2014 року № 385.*

**Згідно цих документів необхідно розширити площу природно-заповідного фонду України до 15 % площі країни.**

**Координатор роботи по створенню об'єктів ПЗФ Київського еколого-культурного центру, д.б.н.**

**Парнікоза І.Ю.**

**Директор Київського еколого-культурного центру, Заслужений природоохоронець України**

**Борейко В.Є.**





**ДЕРЖГЕОКАДАСТР**  
**ГОЛОВНЕ УПРАВЛІННЯ ДЕРЖГЕОКАДАСТРУ У ЧЕРКАСЬКІЙ ОБЛАСТІ**  
вул. Смілянська, 131, м. Черкаси, 18008, тел. (0472) 55 50 35, e-mail: cherkasy@land.gov.ua  
Код ЄДРПОУ 39765890

12.03.2025 № 13-23-0.2-1638/2-25

На № \_\_\_\_\_ від \_\_\_\_\_

Управління екології та  
природних ресурсів Черкаської  
обласної державної адміністрації

вул. Вернигори, 17,  
м. Черкаси,  
18008

38715482@ck.gov.ua

Про надання інформації

Головне управління Держгеокадастру у Черкаській області (далі – Головне управління) розглянуло лист Управління екології та природних ресурсів Черкаської обласної державної адміністрації № 5884/02/10-04-15 від 28.02.2025 (вх. № 13-1160/0/1-25 від 03.03.2025) та повідомляє.

За інформацією Відділу № 1 Управління забезпечення реалізації державної політики у сфері земельних відносин Головного управління (далі – Відділ № 1) земельна ділянка орієнтовною площею 20,0 га, яка зазначена у вищевказаному листі, не сформована та відомості про неї до Державного земельного кадастру не внесено.

Відповідно до пункту 24 Розділу X Перехідних положень Земельного кодексу України, на даний час вищевказана земельна ділянка відноситься до земель комунальної власності Гельмязівської сільської ради Золотоніського району Черкаської області.

В. о. начальника

Олександр БЕЗБОРОДЬКО

Людмила Пазинич  
Наталія Томашевська (0472) 55 50 35  
Юлія Коча

Пазинич Людмила Сергіївна

14.06.03

ГУ Держгеокадастру у Черкаській області  
13-23-0.2-1638/2-25 від 12.03.2025



Управління екології та природних ресурсів  
Черкаської обласної  
державної адміністрації

Вхідний № 12 53 2025  
13-23-0.2-1638/2-25





**ГЕЛЬМЯЗІВСЬКА СІЛЬСЬКА РАДА  
ЗОЛОТОНІСЬКОГО РАЙОНУ ЧЕРКАСЬКОЇ ОБЛАСТІ**

**Р І Ш Е Н Н Я**

18 грудня 2024 року

с.Гельмязів

№ 59-45/VIII

**Про погодження створення об'єкту  
природно – заповідного фонду на території  
Гельмязівської сільської ради**

Відповідно до статті 26 Закону України «Про місцеве самоврядування в Україні», ст. 52 Закону України «Про природно – заповідний фонд», ст. 12 Земельного кодексу України, розглянувши клопотання директора КЕКЦ В.Борейко від 26.11.2024 року про створення ботанічної пам'ятки природи місцевого значення, обґрунтуванням створення ботанічної пам'ятки природи місцевого значення та враховуючи рекомендації постійної депутатської комісії з питань земельних відносин природокористування, планування території, будівництва, архітектури, охорони пам'яток, історичного середовища та благоустрою, сільська рада

**ВИРІШИЛА:**

1. Погодити створення ботанічної пам'ятки природи місцевого значення «Балка Дубравка» орієнтовною площею 20,0000 га за межами с. Броварки Золотоніського району Черкаської області на території Гельмязівської сільської ради.

2. Фінансування землевпорядних робіт, пов'язаних з створенням ботанічної пам'ятки природи місцевого значення «Балка Дубравка», здійснити за рахунок Київського еколого – культурного центру або інших джерел, не заборонених чинним законодавством.

3. Контроль за виконанням даного рішення покласти на постійну комісію з питань земельних відносин, природокористування, планування території, будівництва, архітектури, охорони пам'яток, історичного середовища та благоустрою .

**Сільський голова**



**Іван ТІТАРЕНКО**



**ЗОЛОТОНІСЬКА РАЙОННА ВІЙСЬКОВА АДМІНІСТРАЦІЯ  
ЧЕРКАСЬКОЇ ОБЛАСТІ**

вулиця Садовий проїзд, 5, м. Золотоноша, 19702, тел. 2-24-22  
E-mail: [zolordazva@gmail.com](mailto:zolordazva@gmail.com), 04061197@ck.gov.ua, web: <http://rda.zolorayon.gov.ua>, Код ЄДРПОУ 04061197

13.03.2025 № 01-01-19/11

На № 14954/01/01-39 від 31.12.2024


Управління екології та природних ресурсів  
Черкаської обласної державної адміністрації

На виконання листа Черкаської обласної військової адміністрації від 31.12.2024 № 14954/01/01-39, щодо створення ботанічної пам'ятки місцевого значення «Балка Дубравка» орієнтовною площею 20 га для охорони рослин, які занесені до Червоної книги України – горицвіту весняного біля с. Броварки Гельмязівської територіальної громади Золотоніського району Черкаської області, Золотоніська районна військова адміністрація Черкаської області не заперечує щодо створення ботанічної пам'ятки місцевого значення «Балка Дубравка» орієнтовною площею 20 га біля с. Броварки Гельмязівської територіальної громади.

Перший заступник голови

Сергій РИБАЛКО

Вікторія Соколенко 0967049458



Ботанічна пам'ятка природи місцевого значення "Балка Дубравка".



Директор КЕКЦ



В.Є. Борейко