

Черкаська обласна державна адміністрація
Управління екології та природних ресурсів

**ПРОЕКТ СТВОРЕННЯ
ботанічної пам'ятки природи місцевого значення
"Буцькові косарики"**

орієнтовною площею 7,0 га в адмінмежах с. Кислин, Буцької селищної ради,
Уманського району, Черкаської області

Упорядник:
головний спеціаліст відділу земельних
та водних ресурсів, заповідної справи,
Управління екології та природних
ресурсів Черкаської обласної державної
адміністрації


_____ С. М. Аксютко
" 27 " _____ 09 _____ 2023 р.

Черкаси – 2023



ЗМІСТ

| | |
|---|---|
| Клопотання Київського еколого-культурного центру від 21.07.2023 № 24 щодо створення об'єкту природно-заповідного фонду | 3 |
| Обґрунтування необхідності створення об'єкту природно-заповідного фонду | 4 |
| Інформація Головного управління Держгеокадастру у Черкаській області від 08.08.2023 № 13-23-0.2-4220/2-23 щодо правового статусу земельної ділянки | 6 |
| Рішення Буцької селищної ради від 27.03.2023 № 29-77/VIII «Про погодження створення ботанічної пам'ятки» | 7 |
| Лист Уманської районної військової адміністрації від 01.08.2023 № 01-01-21/2499 про підтримку питання щодо створення ботанічної пам'ятки природи місцевого значення «Буцькові косарики» | 8 |
| Картографічний матеріал | 9 |

Київський еколого-культурний центр
Kiev ecological & cultural center



02218, Україна, Київ, вул. Райдужна, 31-48

т (073) 073-16-73, E-mail: kekz-office@ukr.net Наш рахунок АТ Ощадбанк м.
Київ, МФО 322669, код ЗКПО 24363925, UA393226690000026006300839053

№ 24 від 21.07.23 р.

Черкаська обласна військова адміністрація
Управління екології та природних ресурсів Черкаської ОВА

Просимо створити ботанічну пам'ятку природи місцевого значення «Буцькові косарики» орієнтовною площею 7 га за межами с. Кислин Уманського району Буцької ОТГ Черкаської області для охорони великого місця популяції косариків черепитчастих (*Gladiolus imbricatus*), біля 15 тис. квітів, які занесені в Червону книгу України.

Обґрунтування, схема та погодження землекористувача додаються.

З повагою, Заслужений природоохоронець України, директор КЕКЦ
Вл.Борецько



Обґрунтування створення ботанічної пам'ятки природи місцевого значення « Буцькові косарики »

Ботанічну пам'ятку природи місцевого значення « Буцькові косарики » орієнтовною площею 7 га за межами с. Кислин Уманського району Буцької ОТГ Черкаської області треба створити для охорони великого місця популяції косариків черепитчастих (*Gladiolus imbricatus*), біля 15 тис. квітів, які занесені в Червону книгу України.

Косарики лучні, косарики черепитчасті, косарики черепитчасті (*Gladiolus imbricatus*- багаторічна рослина родини півникових. В Червоній книзі має статус « Вразливий ».

Територія урочища не розпайована, не знаходиться в приватній власності та належить Буцької ОТГ. Урочище представляє собою лучний схил, який веде до болота.

На території майбутньої пам'ятки природи немає ПЗФ. Охоронна зона для ботанічної пам'ятки природи місцевого значення не доцільна. Під час обстеження майбутньої пам'ятки природи її господарського використання не знайдено.

Крім того схили урочища мають цінність як залишок луків та повинні охоронятися згідно Оселищної директиви ЄС (Директива 92/43/ЄС «Про збереження природних оселищ та видів природної фауни і флори» .

Координати 49.1340,30.3461.

Вказаний регіон Лісостепу історично був вкритий лісами, але під впливом тисячолітньої господарської діяльності наразі являє собою комбінацію невеликих лісових масивів агроландшафтів , лучних та степових комплексів яружно-балочного рельєфу, до яких належить і територія об'єкту. Він характеризується великим флористичним різноманіттям. Флора даного об'єкту налічує більше 40 видів вищих рослин.

Популяції червонокнижних рослин там знаходяться у задовільному стані, вони регулярно квітнуть і плодоносять.

Тут виявлено рідкісних комах: поліксена, джміль яскравий.

На нашу думку урочище має величезне екологічне, естетичне, патріотичне, наукове значення та потребує на охорону.

Враховуючи велику ботанічну цінність об'єкту, пропонуємо оголосити його ботанічною пам'яткою природи місцевого значення «Буцькові косарики»

з наступними заборонами:

1. Заборона забудови,
2. Заборона видобутка корисних копалин,
3. Заборона лісонасадження.

Координатор роботи по створенню об'єктів ПЗФ Київського еколого-культурного центру, д.б.н.

Головний консультант Київського еколого-культурного центру по заповідній справі, доктор біологічних наук, професор, Заслужений природоохоронець України
Мельник В.І.

Директор Київського еколого-культурного центру, Заслужений природоохоронець України

Парнікоза І.Ю.



Борейко В.Є.

В.Є. Борейко



ДЕРЖГЕОКАДАСТР
ГОЛОВНЕ УПРАВЛІННЯ ДЕРЖГЕОКАДАСТРУ У ЧЕРКАСЬКІЙ ОБЛАСТІ
вул. Смілянська, 131, м. Черкаси, 18008, тел. (0472) 55 50 35, e-mail: cherkasy@land.gov.ua
Код ЄДРПОУ 39765890

08.08.2023 № 13-23-0.2-4220/2-23

На № _____ від _____

Управління екології та природних
ресурсів Черкаської обласної
державної адміністрації

вул. Вернигори, 17,
м. Черкаси,
18008

38715482@mail.gov.ua

Про надання інформації

Головне управління Держгеокадастру у Черкаській області (далі – Головне управління) розглянуло лист Управління екології та природних ресурсів Черкаської обласної державної адміністрації від 02.08.2023 № 17626/02/10-04-18 (вх. № 13-3703/0/1-23 від 02.08.2023) щодо правового статусу земельної ділянки, зазначеної на картографічних матеріалах, що додаються до вказаного листа та повідомляє.

За інформацією Відділу № 3 Управління надання адміністративних послуг Головного управління (далі – Відділ № 3) згідно до даних Державного земельного кадастру, земельна ділянка, яка відображені на картографічних матеріалах доданих до листа Управління екології та природних ресурсів Черкаської обласної державної адміністрації від 02.08.2023 № 17626/02/10-04-18, не сформована, кадастровий номер не присвоєно.

Відповідно до статті 17, 122 Земельного кодексу України земельна ділянка перебуває у комунальній власності.

В. о. начальника


Олександр БЕЗБОРОДЬКО

Людмила Пазинич
Наталія Гриб (0472) 55 50 35
Вікторія Рибачок

Пазинич Людмила Сергіївна

14.08.23

ГУ Держгеокадастру у Черкаській області
13-23-0.2-4220/2-23 від 08.08.2023





БУЦЬКА СЕЛИЩНА РАДА

РІШЕННЯ

від 27.03.2023

№ 29-77/ VIII

Про погодження створення ботанічної пам'ятки

Відповідно до п.34 ст.26 Закону України «Про місцеве самоврядування в Україні», ст.12, 36, 93, 122, 125,126 Земельного Кодексу України, Закону України «Про землеустрій», Закону України «Про Державний земельний кадастр» та постанови КМУ «Про затвердження Порядку ведення Державного Земельного кадастру», розглянувши заяву директора Київського еколого – культурного центру про створення ботанічної пам'ятки природи місцевого значення селищна рада вирішила:

1.Погодити створення ботанічної пам'ятки природи місцевого значення (Буцькові косарики) орієнтовною площею 7 га за межами с.Кислин Уманського району ,Черкаської області).

2. Контроль за виконанням даного рішення покласти на постійну комісію селищної ради з питань земельних відносин, архітектури та містобудування, з питань інфраструктури, транспорту, житлово-комунального господарства та комунальної власності (голова – Богач В.В.).

Селищний голова



Сергій ЗАЛІЗНЯК



УМАНСЬКА РАЙОННА ДЕРЖАВНА АДМІНІСТРАЦІЯ
УМАНСЬКА РАЙОННА ВІЙСЬКОВА АДМІНІСТРАЦІЯ

площа Соборності, 1, м. Умань, 20300, тел./факс: (04744) 3-32-24, тел. (04744) 3-33-78

E-mail: info@uman-rda.gov.ua, сайт: uman-rda.gov.ua код згідно з ЄДРПОУ 04061292

01.08.2023 № 01-01-21/2499

На № 8222/01/01-38 від 31.07.2023

Управління екології та природних
ресурсів Черкаської обласної
державної адміністрації

Розглянувши матеріали щодо створення об'єкта природно-заповідного фонду – ботанічної пам'ятки природи місцевого значення «Буцькові косарики», орієнтовною площею 7 га, за межами с. Кислин Буцької селищної ради Уманського району Черкаської області та враховуючи рішення Буцької селищної ради від 27.03.2023 року № 29-77/VIII Про погодження створення об'єкта природно-заповідного фонду – ботанічної пам'ятки природи місцевого значення «Буцькові косарики», керуючись ст. 21 Закону України «Про місцеві державні адміністрації», Уманська районна державна адміністрація підтримує питання щодо створення об'єкта природно-заповідного фонду – ботанічної пам'ятки природи місцевого значення «Буцькові косарики» Буцької селищної ради.

Голова

Ігор МИКЛАЦУК

Наталія Глушик 0961111472


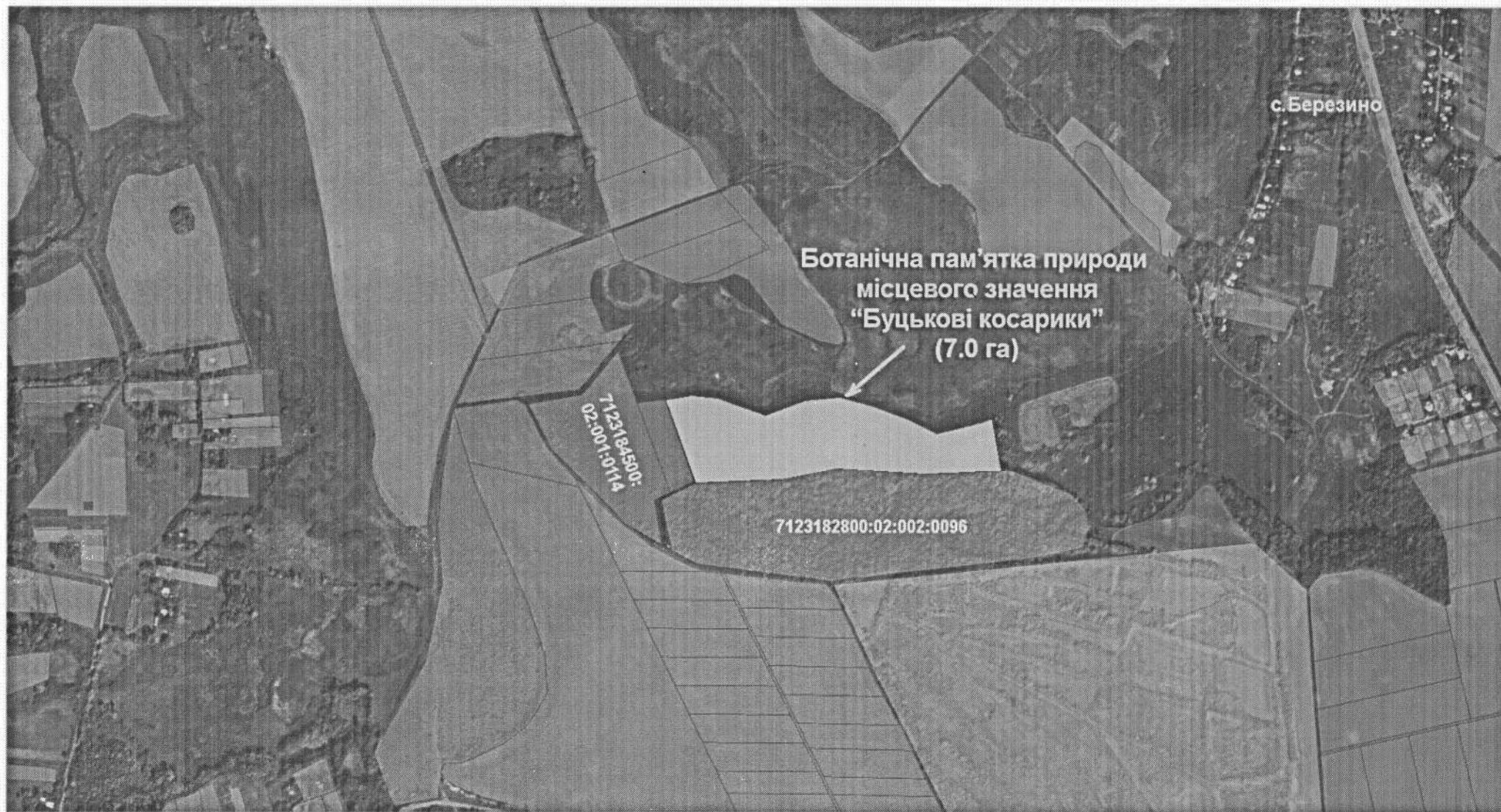


Схема ботанічної пам'ятки природи місцевого значення "Буцькові косарики"



Директор КЕКЦ

В.Є. Борецько

В.Є.Борейко