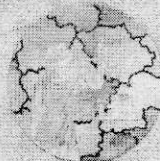




СВІДОЦТВО
про право власності
НА НЕРУХОМЕ МАЙНО



Черкаська обл., Корсунь-Шевченківський р., с. Гарбузин

15.02.2011

Корсунь-Шевченківська міська рада виконавчий комітет

Тип об'єкта: комплекс, будівель та споруд
Адреса об'єкта: Черкаська обл., Корсунь-Шевченківський р., с.
Гарбузин, вулиця Перемоги, будинок 226

Власники	Форма власності	Частка
"Корсунь-Шевченківський професійний ліцей" державний навчальний заклад	державна	1/1

Опис об'єкта:

загальна площа 12955 кв.м.;

- навчальний корпус з підвалом, А-3, загальна площа 2434,1 кв.м.;
- їдальня, Б, загальна площа 618,8 кв.м.;
- гуртожиток №1 з підвалом, В-5, загальна площа 2841,3 кв.м.;
- клуб, Г, загальна площа 348,8 кв.м.;
- матеріальний технічний склад/лабораторія/ з прибудовами та ганками 4шт., Д,д,д1, загальна площа 546,2 кв.м.;
- котельня, Е, загальна площа 94,9 кв.м.;
- баня, Ж, загальна площа 125,4 кв.м.;
- слюсарні класи, З, загальна площа 236,3 кв.м.;
- господарське приміщення, И, загальна площа 29,6 кв.м.;
- приміщення електрогазосварки, К, загальна площа 19,5 кв.м.;
- свинарник, Л, загальна площа 118,2 кв.м.;
- кормокухня, М, загальна площа 68,9 кв.м.;
- гуртожиток №2 з підвалом, В-1, загальна площа 2848,9 кв.м.;
- майстерня, О, загальна площа 964,3 кв.м.;
- лабораторія, П, загальна площа 596,8 кв.м.;
- приміш. для майстрів., Р, загальна площа 55,6 кв.м.;
- ГСМ, Т, загальна площа 26,5 кв.м.;
- склад мін. добрив, У, загальна площа 60,6 кв.м.;
- водомаслогрейка, Ф, загальна площа 14,1 кв.м.;
- житловий будинок- 4-х квартирний з прибудовами, Н,н,н1, загальна площа 116,8 кв.м.;
- ангар, Х, загальна площа 278,7 кв.м.;
- ангар, Ц, загальна площа 313,2 кв.м.;
- розвідно-експлуатаційна скважина, Я, загальна площа 26,8 кв.м.;
- скважина, огорожа, вимощення, башня Рожновського, трансформатор, 1-5;
- овочесховище, Ю, загальна площа 170,7 кв.м.;

Підстава: рішення
Дата: 28.09.2010

Серія САС № 141516


Номер:

Міський голова



266
[Handwritten signature]

Самойленко М. Р.



ЗАРЕЄСТРОВАНО
в електронному Регстрі прав
власності на нерухоме майно
"21" 02 2017р.



ВИТЯГ



ПРО ДЕРЖАВНУ РЕЄСТРАЦІЮ ПРАВ

Корсунь-Шевченківський виробничий відділок комунального підприємства "Черкаське обласне об'єднане бюро технічної інвентаризації"

Номер витягу: 29076668
Дата: 21.02.2011

Регістраційний номер: 97300
Тип об'єкта: комплекс, будівель та споруд
Адреса об'єкта: Черкаська обл., Корсунь-Шевченківський р., с.
Гарбузин, вулиця Перемоги, будинок 226

Номер запису: 38 в книзі: 2

Тип речового права: право власності

Власники	Підстава виникнення права власності	Форма власності	Частка
"Корсунь-Шевченківський професійний ліцей" державний навчальний заклад	свідцтво про право власності / сас 141516 / 15.02.2011 / Корсунь-Шевченківська міська рада виконавчий комітет	державна	1/1

Дата прийняття рішення про державну реєстрацію: 21.02.2011

Регістратор:

Керівник Виробничого Відділку:



Handwritten signatures

Базарна Н.С.

Базарна Н.С.




Серія

895808



СВІДОЦТВО
про право власності
НА НЕРУХОМОЕ МАЙНО



Черкаська обл., Корсунь-Шевченківський р., смт Стеблів

01.10.2012

Стеблівська селищна рада виконавчий комітет

Тип об'єкта:

комплекс, будівель та споруд

Адреса об'єкта:

Черкаська обл., Корсунь-Шевченківський р., смт
Стеблів, вулиця Комсомольська, будинок 3

Власники	Форма власності	Частка
Міністерство освіти та науки України головне управління освіти і науки Черкаської обласної державної адміністрації в оперативному підпорядкуванні державного навчального закладу "Корсунь-Шевченківський професійний ліцей"	державна	1/1

Опис об'єкта:

загальна площа 9315,6 кв.м.;

- навчальний корпус з прибудовою та підвалом, А-2, загальна площа 2347,3 кв.м.;
- гуртожиток з підвалом, прибудовами та ганком, В-5,6,61, загальна площа 4979,2 кв.м.;
- лабораторія з прибудовою та ганком, В,в, загальна площа 117,9 кв.м.;
- пункт технічного обслуговування, Г, загальна площа 75,1 кв.м.;
- лабораторний корпус, Д-1, загальна площа 523,8 кв.м.;
- дизельна електростанція з прибудовами, Ж,ж,ж1, загальна площа 127,2 кв.м.;
- овочесховище, З-1, загальна площа 237,2 кв.м.;
- накриття для техніки/навіс/, К, загальна площа 522,6 кв.м.;
- склад із плоского шифера, Л, загальна площа 56,9 кв.м.;
- теплиця із скла, М, загальна площа 234,5 кв.м.;
- гараж, Н-1, загальна площа 93,9 кв.м.;
- вбиральня, С;
- огорожа,хвіртка, 1,2;
- ворота, 3,4;
- криниця,скважина, 5,6;
- навчально-тренувальний полігон, 7;
- башня "Рожновського", 8;

Серія

САС-№ 1/1007

Підстава:

Дата:

Номер:

рішення

08.06.2012

30

Селищний голова



О, В. Данільченко

ЗАРЕЄСТРОВАНО
в електронному Реєстрі прав
власності на нерухоме
"19" 12 2012

ПРО ДЕРЖАВНУ РЕЄСТРАЦІЮ ПРАВ

Корсунь-Шевченківський виробничий відділок комунального підприємства "Черкаське обласне об'єднане бюро технічної інвентаризації"

Номер витягу: 36837828
Дата: 19.12.2012

Рєсстраційний номер: 37155954
Тип об'єкта: комплекс, будівель та споруд
Адреса об'єкта: Черкаська обл., Корсунь-Шевченківський р., смт Стеблів, вулиця Комсомольська, будинок 3
Номер запису: 59-12 в книзі: 2юрид

Тип речового права: право власності

Власники	Підстава виникнення права власності	Форма власності	Частка
Міністерство освіти та науки України головне управління освіти і науки Черкаської обласної державної адміністрації в оперативному підпорядкуванні державного навчального закладу "Корсунь-Шевченківський ліцей"	свідцтво про право власності / сас 141897 / 01.10.2012 / Стеблівська селишна рада виконавчий комітет	державна	1/1

Дата прийняття рішення про державну реєстрацію: 19.12.2012

Рєсстратор: Базарна Н.С.

Керівник Виробничого Відділку: Базарна Н.С.

Серія СРІ № 150632

ВИТЯГ

з Державного реєстру речових прав на нерухоме майно про реєстрацію іншого речового права

Індексний номер витягу: 148988338
Дата, час формування: 11.12.2018 14:31:56
Витяг сформовано: Чередніченко Ольга Василівна, Корсунь-Шевченківська районна державна адміністрація, Черкаська обл.
Підстава формування витягу: заява з реєстраційним номером: 31552085, дата і час реєстрації заяви: 05.12.2018 09:02:05, заявник: Чоповська Інна Петрівна (уповноважена особа)

Актуальна інформація про об'єкт нерухомого майна

Реєстраційний номер об'єкта нерухомого майна: 1717891171225
Об'єкт нерухомого майна: земельна ділянка
Кадастровий номер: 7122510100:16:004:0001
Опис об'єкта: Площа (га): 45.0213, Дата державної реєстрації земельної ділянки: 01.09.2012, орган, що здійснив державну реєстрацію земельної ділянки: Управління Держкомзему у Корсунь-Шевченківському районі

Актуальна інформація про державну реєстрацію іншого речового права

Номер запису про інше речове право: 29377650

Дата, час державної реєстрації: 05.12.2018 09:02:05
Державний реєстратор: Чередніченко Ольга Василівна, Корсунь-Шевченківська районна державна адміністрація, Черкаська обл.
Підстава виникнення іншого речового права: державний акт на право постійного користування земельною ділянкою, серія та номер: серія ЯЯ №341031, виданий 01.12.2012, видавник: Корсунь-Шевченківська райдержадміністрація
Підстава внесення запису: Рішення про державну реєстрацію прав та їх обтяжень (з відкриттям розділу), індексний номер: 44537317 від 11.12.2018 14:15:15, Чередніченко Ольга Василівна, Корсунь-Шевченківська районна державна адміністрація, Черкаська обл.
Вид іншого речового права: право постійного користування земельною ділянкою
Зміст, характеристика іншого речового права: право постійного користування земельною ділянкою
Відомості про суб'єкта іншого речового права: Правокористувач: Державний навчальний заклад "Корсунь-Шевченківський професійний ліцей", код ЄДРПОУ: 02548682, країна реєстрації: Україна
правонадавач: Корсунь-Шевченківська районна державна адміністрація, код ЄДРПОУ: 04061234, країна реєстрації: Україна
Опис об'єкта іншого речового права: земельна ділянка загальною площею 45.0213 га



Директор ліцею

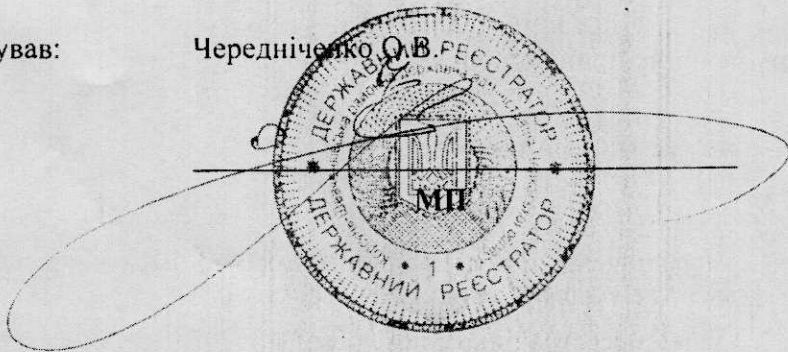
М.О. Лизогуб



Витяг сформував:

Чередніченко О.В.

Підпис:



Директор ліцею

М.О. Лизогуб





ДЕРЖАВНИЙ АКТ

на право постійного користування земельною ділянкою

Серія ЯЯ № 341031

Державний акт на право постійного користування земельною ділянкою видано

ДЕРЖАВНИЙ НАВЧАЛЬНИЙ ЗАКЛАД

(назва юридичної особи та

"КОРСУНЬ-ШЕВЧЕНКІВСЬКИЙ ПРОФЕСІЙНИЙ ЛІЦЕЙ"

(її місце знаходження — адреса)

Черкаська область, м. Корсунь-Шевченківський, вул. Перемоги, буд. 226

і на підставі рішення органу державної влади або органу місцевого самоврядування

розпорядження Корсунь-Шевченківської районної державної адміністрації

(назва органу, дата і номер рішення)

від 26.04.2012 р. № 110

є постійним користувачем земельної ділянки площею **45,0213 га**

(гектарів або кв. метрів)

у межах згідно з планом.

Земельна ділянка розташована **Корсунь-Шевченківська міська рада (за межами населеного пункту)**

(адреса — вулиця, населений пункт)

Черкаська область

(район, область)

Цільове призначення (використання) земельної ділянки

для будівництва та обслуговування будівель закладів освіти

Державний акт складено у двох примірниках, перший з яких передано постійному

користувачу земельної ділянки, другий зберігається у **управлінні**

Держкомзему у Корсунь-Шевченківському районі Черкаської області

(назва державного органу земельних ресурсів)

Акт зареєстровано в Книзі записів реєстрації державних актів на право власності на землю

та на право постійного користування землею, договорів оренди землі за № **71251013000030**



Корсунь-Шевченківської районної державної адміністрації

(назва місцевих державних адміністрацій або органу місцевого самоврядування)

(підпис)

(прізвище)

управління Держкомзему у Корсунь-Шевченківському районі Черкаської області

(назва державного органу земельних ресурсів)

(підпис)

(прізвище)

(Постанова Кабінету Міністрів України від

власності на земельну ділянку та державного акту на право постійного користування земельною ділянкою")

Зареєстровано в

Директор ліцею

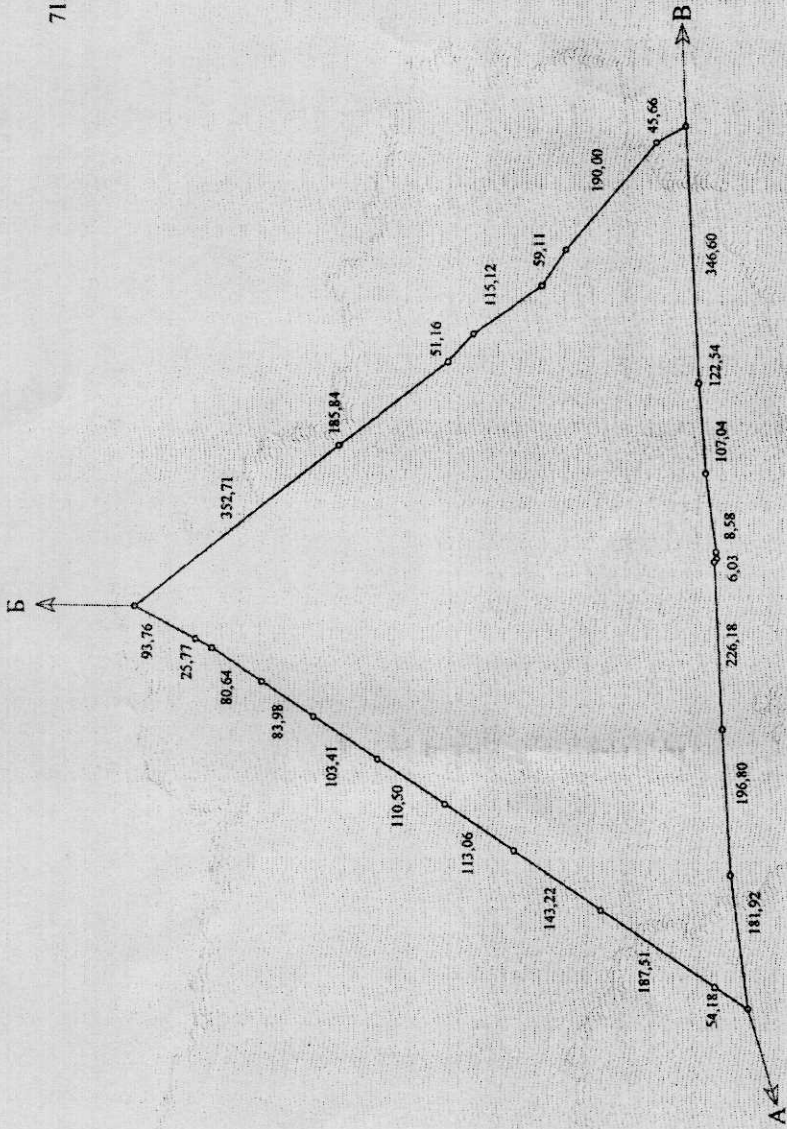
М.О. Лизогуб



План меж земельної ділянки

Кадастровий номер
земельної ділянки

7122510100:16:004:0001




ОПИС МЕЖ

А до Б землі Корсунь-Шевченківської міської ради

Б до В землі Нетеревської сільської ради

В до А землі РайдДП

Г



Масштаб 1:1000

Директор ліцею

М.О. Лизогуб

ВИТЯГ

з Державного реєстру речових прав на нерухоме майно про реєстрацію іншого речового права

Індексний номер витягу: 148957441
Дата, час формування: 11.12.2018 12:53:41
Витяг сформовано: Чердніченко Ольга Василівна, Корсунь-Шевченківська районна державна адміністрація, Черкаська обл.
Підстава формування витягу: заява з реєстраційним номером: 31551854, дата і час реєстрації заяви: 05.12.2018 08:51:13, заявник: Чоповська Інна Петрівна (уповноважена особа)

Актуальна інформація про об'єкт нерухомого майна

Реєстраційний номер об'єкта нерухомого майна: 1717676071225
Об'єкт нерухомого майна: земельна ділянка
Кадастровий номер: 7122555500:09:001:0028
Опис об'єкта: Площа (га): 20.2548, Дата державної реєстрації земельної ділянки: 01.09.2012, орган, що здійснив державну реєстрацію земельної ділянки: Управління Держкомзему у Корсунь-Шевченківському районі

Актуальна інформація про державну реєстрацію іншого речового права

Номер запису про інше речове право: 29373747

Дата, час державної реєстрації: 05.12.2018 08:51:13
Державний реєстратор: Чердніченко Ольга Василівна, Корсунь-Шевченківська районна державна адміністрація, Черкаська обл.
Підстава виникнення іншого речового права: державний акт на право постійного користування земельною ділянкою, серія та номер: серія ЯЯ №341029, виданий 01.09.2012, видавник: Корсунь-Шевченківська райдержадміністрація
Підстава внесення запису: Рішення про державну реєстрацію прав та їх обтяжень (з відкриттям розділу), індексний номер: 44532900 від 11.12.2018 12:34:31, Чердніченко Ольга Василівна, Корсунь-Шевченківська районна державна адміністрація, Черкаська обл.
Вид іншого речового права: право постійного користування земельною ділянкою
Зміст, характеристика іншого речового права: право постійного користування земельною ділянкою
Відомості про суб'єкта іншого речового права: Правокористувач: Державний навчальний заклад "Корсунь-Шевченківський професійний ліцей". код СДРПОУ: 02548682, країна реєстрації: Україна
правонадавач: Корсунь-Шевченківська районна державна адміністрація, код СДРПОУ: 04061234, країна реєстрації: Україна
Опис об'єкта іншого речового права: земельна ділянка площею 20,2548 га



Директор ліцею


М.О. Лизогуб



Витяг сформував:

Чередніченко О.В.

Підпис:



Директор ліцею

М.О. Лизогуб





ДЕРЖАВНИЙ АКТ

на право постійного користування земельною ділянкою

Серія ЯЯ № 341029

Державний акт на право постійного користування земельною ділянкою видано

ДЕРЖАВНИЙ НАВЧАЛЬНИЙ ЗАКЛАД

(назва юридичної особи та

"КОРСУНЬ-ШЕВЧЕНКІВСЬКИЙ ПРОФЕСІЙНИЙ ЛІЦЕЙ"

її місцезнаходження — адреса)

Черкаська область, м. Корсунь-Шевченківський, вул. Перемоги, буд. 226

і на підставі рішення органу державної влади або органу місцевого самоврядування

розпорядження Корсунь-Шевченківської районної державної адміністрації

(назва органу, дата і номер рішення)

від 26.04.2012 р. № 110

є постійним користувачем земельної ділянки площею

20,2548 га

(гектарів або кв. метрів)

у межах згідно з планом.

Земельна ділянка розташована

Стеблівська селищна рада (за межами населеного пункту)

(адреса — вулиця, населений пункт.

Корсунь-Шевченківський район Черкаська область

район, область)

Цільове призначення (використання) земельної ділянки

для ведення підсобного сільського господарства

Державний акт складено у двох примірниках, перший з яких передано постійному

користувачу земельної ділянки, другий зберігається у

управлінні

Держкомзему у Корсунь-Шевченківському районі Черкаської області

(назва державного органу земельних ресурсів)



внесено в Книзі записів реєстрації державних актів на право власності на землю

на право постійного користування землею, договорів оренди землі за № 421555300037

Корсунь-Шевченківської районної державної адміністрації

(назва місцевої державної адміністрації або органу місцевого самоврядування)

(підпис)

(прізвище)

управління Держкомзему у Корсунь-Шевченківському районі Черкаської області

(назва державного органу земельних ресурсів)

(підпис)

(прізвище)

(Постанова Кабінету Міністрів України від 18.06.2003 № 440/ВР за затвердження форм державного акта на право власності на земельну ділянку та державного акта на право постійного користування земельною ділянкою)



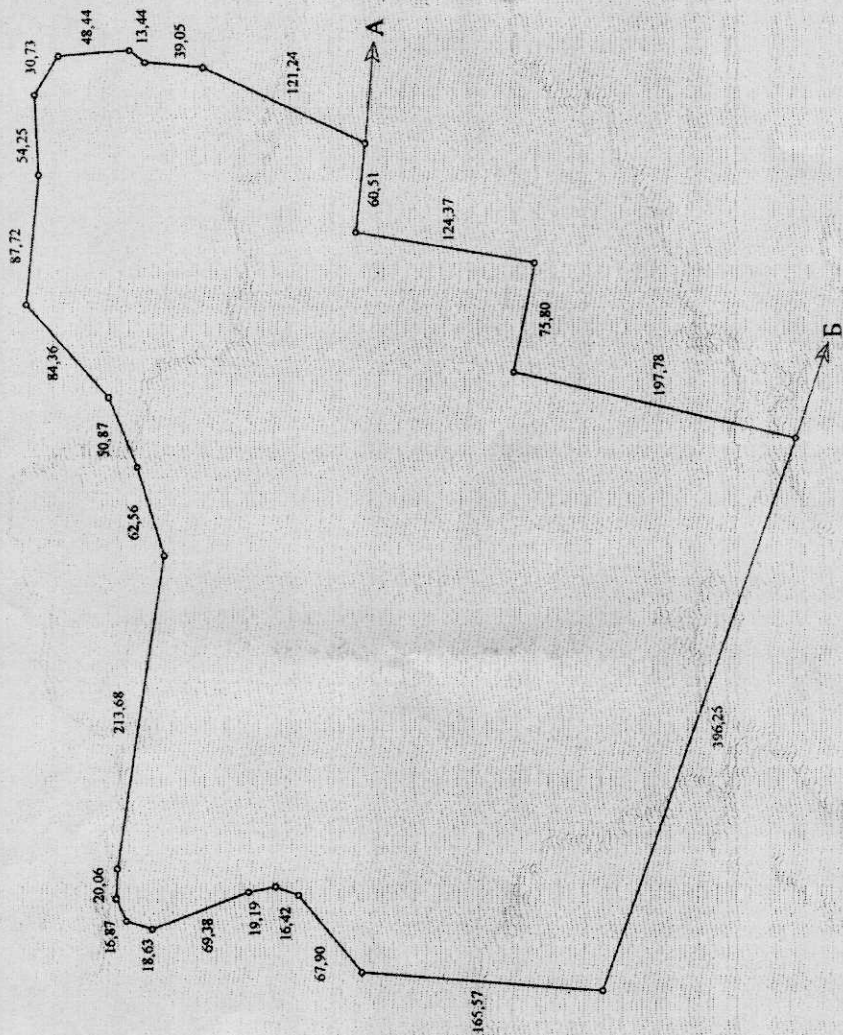
Директор ліцею

М.О. Лизогуб

Кадастровий номер
земельної ділянки

7122555500-09-001:0028

План меж земельної ділянки




ОПИС МЕЖ

А до Б земель ПП "Коріс АМ"
Б до А земель Стеблівської селищної ради

В

Г



земельних ресурсів

Масштаб



М.О. Лизогуб

Директор ліцею

ВИТЯГ

з Державного реєстру речових прав на нерухоме майно про реєстрацію іншого речового права

Індексний номер витягу: 148994617
Дата, час формування: 11.12.2018 14:48:26
Витяг сформовано: Чередніченко Ольга Василівна, Корсунь-Шевченківська районна державна адміністрація, Черкаська обл.
Підстава формування витягу: заява з реєстраційним номером: 31552594, дата і час реєстрації заяви: 05.12.2018 09:19:17, заявник: Чоповська Інна Петрівна (уповноважена особа)

Актуальна інформація про об'єкт нерухомого майна

Реєстраційний номер об'єкта нерухомого майна: 1717933971225
Об'єкт нерухомого майна: земельна ділянка
Кадастровий номер: 7122580500:05:001:0001
Опис об'єкта: Площа (га): 12.9484, Дата державної реєстрації земельної ділянки: 01.09.2012, орган, що здійснив державну реєстрацію земельної ділянки: Відділ у Корсунь-Шевченківському районі Головного управління Держгеокадастру у Черкаській області

Актуальна інформація про державну реєстрацію іншого речового права

Номер запису про інше речове право: 29378418

Дата, час державної реєстрації: 05.12.2018 09:19:17
Державний реєстратор: Чередніченко Ольга Василівна, Корсунь-Шевченківська районна державна адміністрація, Черкаська обл.
Підстава виникнення іншого речового права: державний акт на право постійного користування земельною ділянкою, серія та номер: ЯЯ №341028, виданий 01.09.2012, видавник: Корсунь-Шевченківська районна державна адміністрація
Підстава внесення запису: Рішення про державну реєстрацію прав та їх обтяжень (з відкриттям розділу), індексний номер: 44538573 від 11.12.2018 14:40:20, Чередніченко Ольга Василівна, Корсунь-Шевченківська районна державна адміністрація, Черкаська обл.
Вид іншого речового права: право постійного користування земельною ділянкою
Зміст, характеристика іншого речового права: право постійного користування земельною ділянкою
Відомості про суб'єкта іншого речового права: Правокористувач: Державний навчальний заклад "Корсунь-Шевченківський професійний ліцей", код СДРПОУ: 02548682, країна реєстрації: Україна
правонадавач: Корсунь-Шевченківська районна державна адміністрація, код СДРПОУ: 04061234, країна реєстрації: Україна
земельна ділянка загальною площею 12,9484 га

Опис об'єкта іншого речового права:



Директор ліцею


М.О. Лизогуб



Витяг сформував:

Чередніченко О.В.

Підпис:



Директор ліцею

М.О. Лизогуб





ДЕРЖАВНИЙ АКТ

на право постійного користування земельною ділянкою

Серія ЯЯ № 341028

Державний акт на право постійного користування земельною ділянкою видано

ДЕРЖАВНИЙ НАВЧАЛЬНИЙ ЗАКЛАД

(назва юридичної особи та

"КОРСУНЬ-ШЕВЧЕНКІВСЬКИЙ ПРОФЕСІЙНИЙ ЛІЦЕЙ"

її місцезнаходження — адреса)

Черкаська область, м. Корсунь-Шевченківський, вул. Перемоги, буд. 226

і на підставі рішення органу державної влади або органу місцевого самоврядування

розпорядження Корсунь-Шевченківської районної державної адміністрації

(назва органу, дата і номер рішення)

від 26.04.2012 р. № 110

с постійним користувачем земельної ділянки площею **12,9484 га**

(гектарів або кв. метрів)

у межах згідно з планом.

Земельна ділянка розташована **Кіровська сільська рада (за межами населеного пункту)**

(адреса — вулиця, населений пункт,

Корсунь-Шевченківський район Черкаська область

район, область)

Цільове призначення (використання) земельної ділянки

для будівництва та обслуговування будівель закладів освіти

Державний акт складено у двох примірниках, перший з яких передано постійному

користувачу земельної ділянки, другий зберігається у **управлінні**

Держкомзему у Корсунь-Шевченківському районі Черкаської області

(назва державного органу земельних ресурсів)

Акт зареєстровано в Книзі записів реєстрації державних актів на право власності на землю

та на право постійного користування землею, договорів оренди землі за № **4215805300036**

Корсунь-Шевченківської районної державної адміністрації

(назва місцевої державної адміністрації або органу місцевого самоврядування)



(підпис)

(прізвище)

управління Держкомзему у Корсунь-Шевченківському районі Черкаської області

(назва державного органу земельних ресурсів)

(підпис)

(прізвище)

(Постанова Кабінету Міністрів України від 14.04.2002 р. № 1029-р. «Про затвердження форм державного акта на право власності на земельну ділянку та державного акта на право постійного користування земельною ділянкою»)

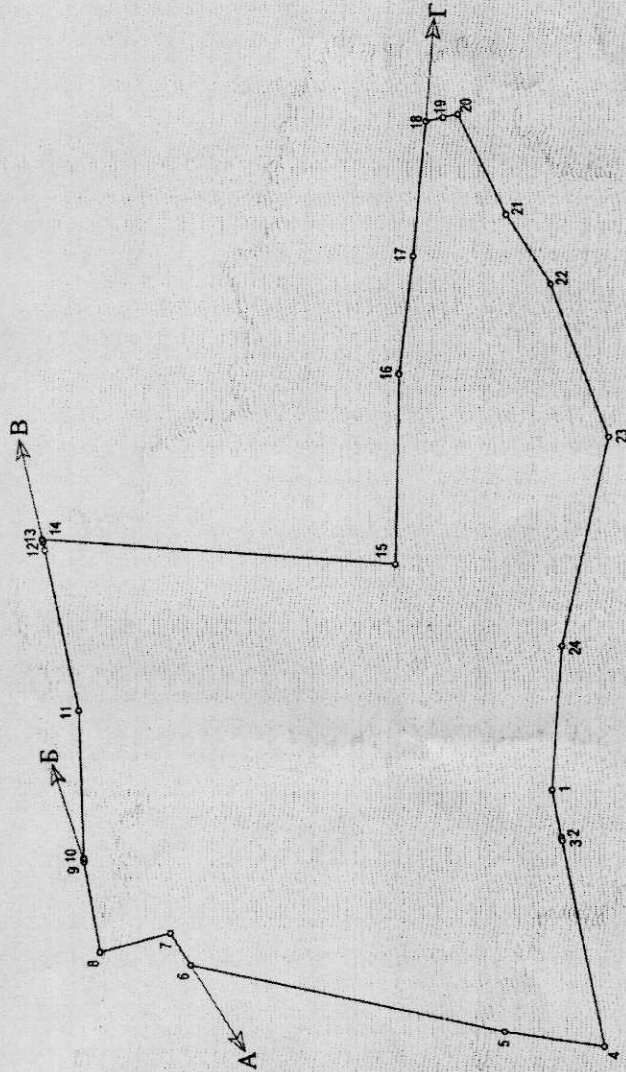


Директор ліцею **М.О. Лизогуб**



План меж земельної ділянки


Катастровий номер
земельної ділянки
7122580500:05:001:0001



ОПИС МЕЖ

- А до Б земель Корсуш-Шевченківської міської ради
- Б до В земель РайДП
- В до Г земель Нетребської сільської ради
- Г до А земель Кіровської сільської ради

№	Довжина
1-2	33,00
2-3	1,99
3-4	142,01
4-5	69,15
5-6	218,10
6-7	25,67
7-8	49,45
8-9	62,01
9-10	2,00
10-11	99,36
11-12	110,98
12-13	5,50
13-14	1,99
14-15	239,66
15-16	127,62
16-17	79,84
17-18	92,22
18-19	11,91
19-20	10,38
20-21	75,45
21-22	56,31
22-23	110,32
23-24	144,13
24-1	97,37



Директор ліцею

М.О. Лизого

ВИТЯГ

з Державного реєстру речових прав на нерухоме майно про реєстрацію іншого речового права

Індексний номер витягу: 153098348
Дата, час формування: 18.01.2019 12:14:34
Витяг сформовано: Семчук Ніна Георгіївна, Корсунь-Шевченківська районна державна адміністрація, Черкаська обл.
Підстава формування витягу: заява з реєстраційним номером: 32160667, дата і час реєстрації заяви: 14.01.2019 08:47:54, заявник: Чоповська Інна Петрівна (уповноважена особа)

Актуальна інформація про об'єкт нерухомого майна

Реєстраційний номер об'єкта нерухомого майна: 1745225571225
Об'єкт нерухомого майна: земельна ділянка
Кадастровий номер: 7122555500:02:001:0257
Опис об'єкта: Площа (га): 5.5329, Дата державної реєстрації земельної ділянки: 01.09.2012, орган, що здійснив державну реєстрацію земельної ділянки: Управління Держкомзему у Корсунь-Шевченківському районі

Актуальна інформація про державну реєстрацію іншого речового права

Номер запису про інше речове право: 29906231

Дата, час державної реєстрації: 14.01.2019 08:47:54
Державний реєстратор: Семчук Ніна Георгіївна, Корсунь-Шевченківська районна державна адміністрація, Черкаська обл.
Підстава виникнення іншого речового права: державний акт на право постійного користування земельною ділянкою, серія та номер: серія ЯЯ №341027, виданий 01.09.2012, видавник: Стеблівська селищна рада
Підстава внесення запису: Рішення про державну реєстрацію прав та їх обтяжень (з відкриттям розділу), індексний номер: 45107761 від 18.01.2019 11:51:07, Семчук Ніна Георгіївна, Корсунь-Шевченківська районна державна адміністрація, Черкаська обл.
Вид іншого речового права: право постійного користування земельною ділянкою
Відомості про суб'єкта іншого речового права: особа, яка передає право: Корсунь-Шевченківська районна державна адміністрація, код ЄДРПОУ: 04061234, країна реєстрації: Україна
Правокористувач: Державний навчальний заклад "Корсунь-Шевченківський професійний ліцей", код ЄДРПОУ: 02548682, країна реєстрації: Україна
Опис об'єкта іншого речового права: земельна ділянка загальною площею 5,5329 га

Витяг сформував:

Семчук




Директор ліцею

М.О. Лизогуб



Підпис:



Директор ліцею

М.О. Лизогуб





ДЕРЖАВНИЙ АКТ
на право постійного користування земельною ділянкою

Серія ЯЯ № 341027

Державний акт на право постійного користування земельною ділянкою видано

ДЕРЖАВНИЙ НАВЧАЛЬНИЙ ЗАКЛАД

(назва юридичної особи та

"КОРСУНЬ-ШЕВЧЕНКІВСЬКИЙ ПРОФЕСІЙНИЙ ЛІЦЕЙ"

(її місцезнаходження — адреса)

Черкаська область, м. Корсунь-Шевченківський, вул. Перемоги, буд. 226

і на підставі рішення органу державної влади або органу місцевого самоврядування
рішення Стеблівської селищної ради

(назва органу, дата і номер рішення)

від 21.03.2012 р. № 23-8\VI

є постійним користувачем земельної ділянки площею **5,5329 га**

(гектарів або кв. метрів)

у межах згідно з планом.

Земельна ділянка розташована

сmt. Стеблів, вул. Комсомольська, 3

(адреса — вулиця, населений пункт.

Корсунь-Шевченківський район Черкаська область

район, область).

Цільове призначення (використання) земельної ділянки

для будівництва та обслуговування будівель закладів освіти

Державний акт складено у двох примірниках, перший з яких передано постійному
користувачу земельної ділянки, другий зберігається у **управлінні**

Держкомзему у Корсунь-Шевченківському районі Черкаської області

(назва державного органу земельних ресурсів)

Акт зареєстровано в Книзі записів реєстрації державних актів на право власності на землю

та на право постійного користування землею, договорів оренди землі за № **44455553000235**

Голова

Стеблівської селищної ради

МП

(назва місцевої державної адміністрації або органу місцевого самоврядування)

(підпис)

(прізвище)

Начальник

управління Держкомзему у Корсунь-Шевченківському районі Черкаської області

(назва державного органу земельних ресурсів)

(підпис)

(прізвище)

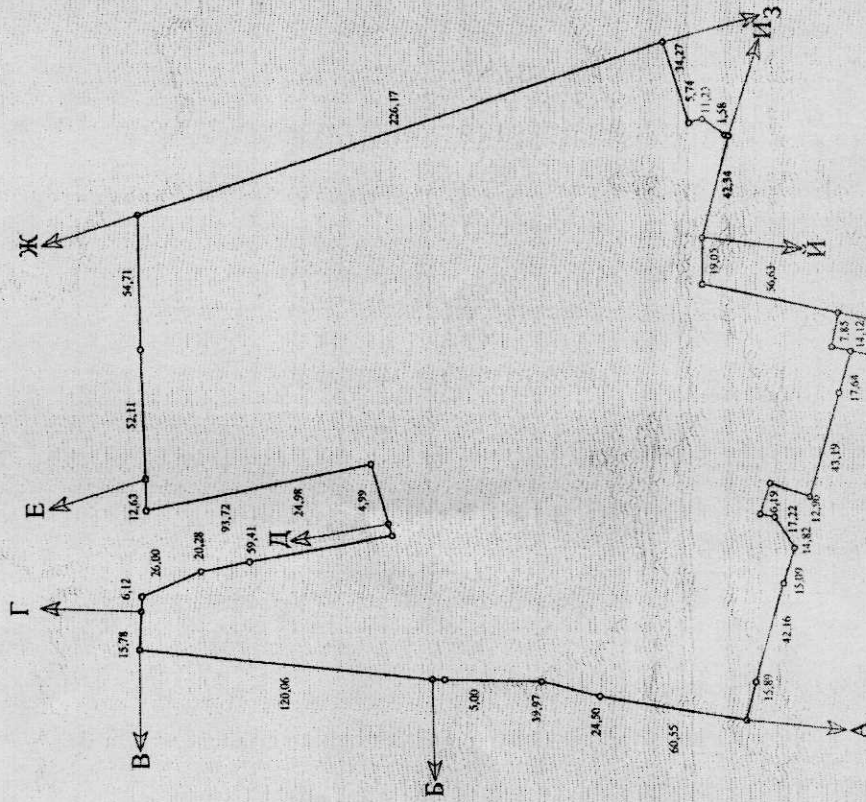
(Постанова Кабінету Міністрів України від 10.03.2011 № 1044-р про затвердження форм державного акта на право власності на земельну ділянку та державного акта на право постійного користування земельною ділянкою)



Директор ліцею **М.О. Анзоб**

План меж земельної ділянки

Катастровий номер
земельної ділянки
7122555500:02:001:0257



ОПИС МЕЖ

- А до Б земель Стеблівської селищної ради
Б до В земель ДП Забезпечена безпеки повітряного руху
В до Г земель гр. Кулішенко А.Ф.
Г до Д земель Стеблівської селищної ради
Д до Е земель Стеблівської селищної ради
Е до Ж земель гр. Лішник М.В.
Ж до З земель Стеблівської селищної ради
З до И земель гр. Шестопалова
И до Й земель Ветлікарні
Й до К земель гр. Лавриненко М.Н.
К до Л земель гр. Куришко С.І.
Л до А земель Завод Проготоварів

Масштаб 1:



М.О. Лизогуб

Директор ліцею

ВИТЯГ

з Державного реєстру речових прав на нерухоме майно про реєстрацію іншого речового права

Індексний номер витягу: 149017263
Дата, час формування: 11.12.2018 15:47:18
Витяг сформовано: Чередніченко Ольга Василівна, Корсунь-Шевченківська районна державна адміністрація, Черкаська обл.
Підстава формування витягу: заява з реєстраційним номером: 31553054, дата і час реєстрації заяви: 05.12.2018 09:32:43, заявник: Чоповська Інна Петрівна (уповноважена особа)

Актуальна інформація про об'єкт нерухомого майна

Реєстраційний номер об'єкта нерухомого майна: 1718052771225
Об'єкт нерухомого майна: земельна ділянка
Кадастровий номер: 7122585800:05:001:0053
Опис об'єкта: Площа (га): 44.255, Дата державної реєстрації земельної ділянки: 01.09.2012, орган, що здійснив державну реєстрацію земельної ділянки: Управління Держкомзему у Корсунь-Шевченківському районі

Актуальна інформація про державну реєстрацію іншого речового права

Номер запису про інше речове право: 29381141

Дата, час державної реєстрації: 05.12.2018 09:32:43
Державний реєстратор: Чередніченко Ольга Василівна, Корсунь-Шевченківська районна державна адміністрація, Черкаська обл.
Підстава виникнення іншого речового права: державний акт на право постійного користування земельною ділянкою, серія та номер: ЯЯ №341030, виданий 01.09.2012, видавник: Корсунь-Шевченківська районна державна адміністрація
Підстава внесення запису: Рішення про державну реєстрацію прав та їх обтяжень (з відкриттям розділу), індексний номер: 44541104 від 11.12.2018 15:31:12, Чередніченко Ольга Василівна, Корсунь-Шевченківська районна державна адміністрація, Черкаська обл.
Вид іншого речового права: право постійного користування земельною ділянкою
Зміст, характеристика іншого речового права: право постійного користування земельною ділянкою
Відомості про суб'єкта іншого речового права: Правокористувач: Державний навчальний заклад "Корсунь-Шевченківський професійний ліцей", код ЄДРПОУ: 02548682, країна реєстрації: Україна
правонадавач: Корсунь-Шевченківська районна державна адміністрація, код ЄДРПОУ: 04061234, країна реєстрації: Україна
Опис об'єкта іншого речового права: земельна ділянка загальною площею 44,2550 га



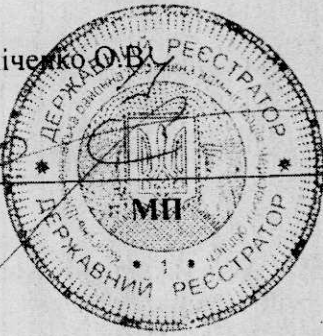
Директор ліцею М.О. Лизогуб



Витяг сформував:

Чередніченко О.В.

Підпис:



Директор ліцензії *02511661* М.О. Лизогуб





ДЕРЖАВНИЙ АКТ
на право постійного користування земельною ділянкою

Серія ЯА №341030

Державний акт на право постійного користування земельною ділянкою видано

ДЕРЖАВНИЙ НАВЧАЛЬНИЙ ЗАКЛАД

(назва юридичної особи та

"КОРСУНЬ-ШЕВЧЕНКІВСЬКИЙ ПРОФЕСІЙНИЙ ЛІЦЕЙ"

її місцезнаходження — адреса)

Черкаська область, м. Корсунь-Шевченківський, вул. Перемоги, буд. 226

і на підставі рішення органу державної влади або органу місцевого самоврядування

розпорядження Корсунь-Шевченківської районної державної адміністрації

(назва органу, дата і номер рішення)

від 26.04.2012 р. № 110

є постійним користувачем земельної ділянки площею

44,2550 га

(гектарів або кв. метрів)

у межах згідно з планом.

Нетеребська сільська рада (за межами населеного пункту)

Земельна ділянка розташована

(адреса — вулиця, населений пункт,

Корсунь-Шевченківський район Черкаська область

район, область)

Цільове призначення (використання) земельної ділянки

для будівництва та обслуговування будівель закладів освіти

Державний акт складено у двох примірниках, перший з яких передано постійному користувачу земельної ділянки, другий зберігається у **управлінні**

Держкомзему у Корсунь-Шевченківському районі Черкаської області

(назва державного органу земельних ресурсів)

Акт зареєстровано в Книзі записів реєстрації державних актів на право власності на землю

та на право постійного користування землею, договорів оренди землі за № **7615883000038**

Корсунь-Шевченківської районної державної адміністрації

(назва місцевої державної адміністрації або органу місцевого самоврядування)



(підпис)

(прізвище)

Управління Держкомзему у Корсунь-Шевченківському районі Черкаської області

(назва державного органу земельних ресурсів)

(підпис)

(прізвище)

(Постанова Кабінету Міністрів України в 1997 р. № 420/97-р. Про затвердження форм державного акта на право власності на земельну ділянку та державного акта на право постійного користування земельною ділянкою)



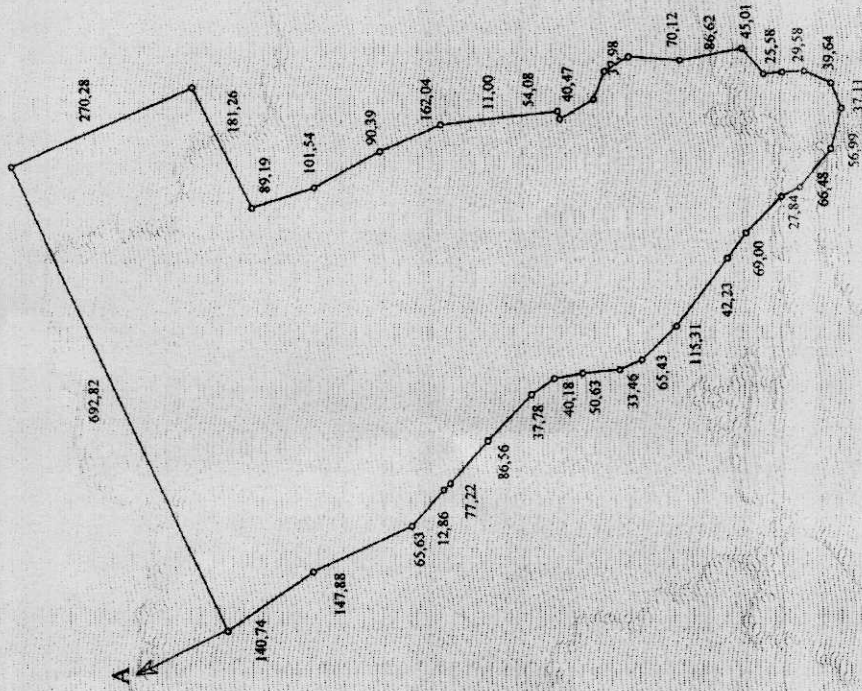
Директор ліцею

М.О. Лизогуб

План меж земельної ділянки

Катастровий номер
земельної ділянки


7122585800:05:001:0053



ОПИС МЕЖ

А до А земель Нетеребської сільської ради

Б —
В —
Г —



Масштаб 1:

Директор ліцею

М.О. Лизогуб